

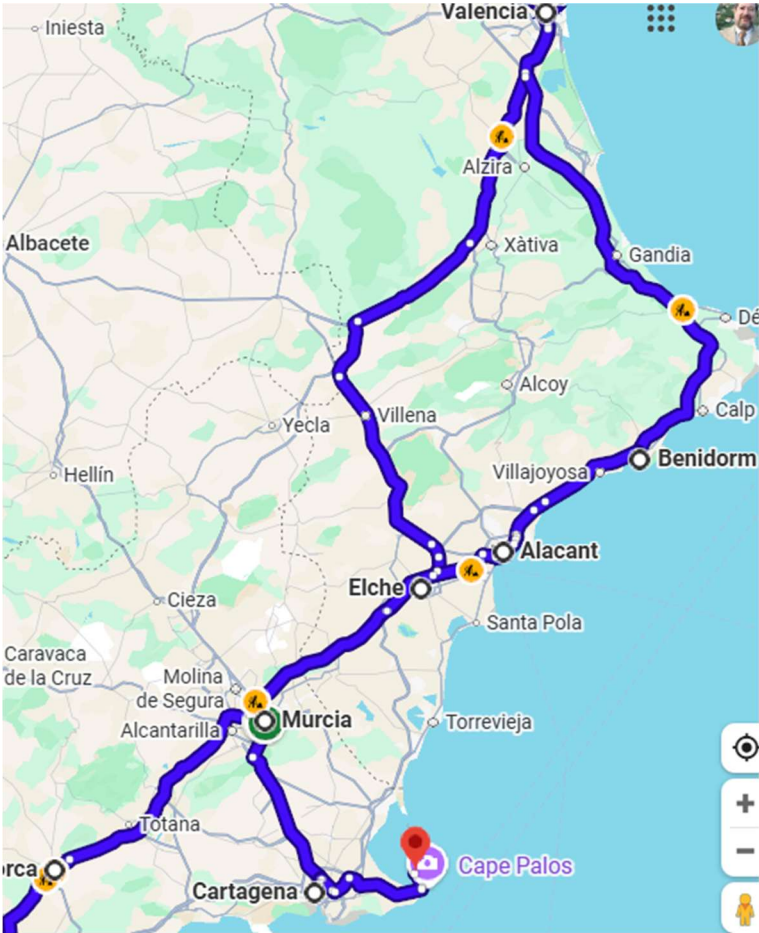
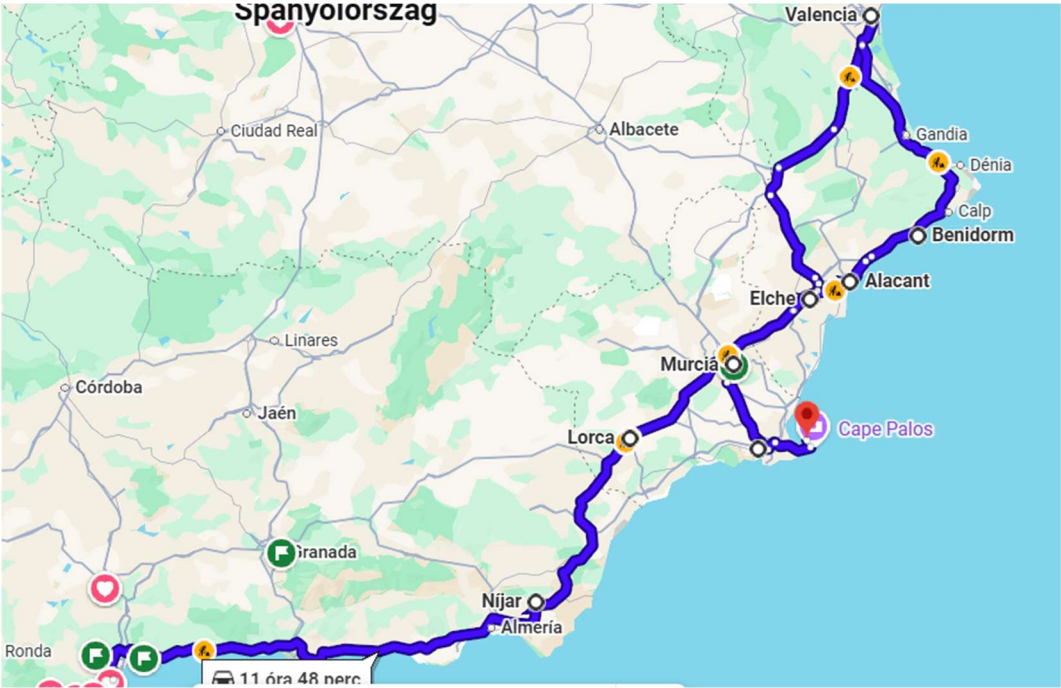
Kirándulás Murcia és Valencia régiókba

Bevezetés

Régi tervünk vált valóra egy tíznapos út keretében: ismerkedés Murcia és Valencia tartományokkal. Íme az utazás legfőbb adata:

Murcia tartomány	Valencia tartomány	Éjszaka	Kilométer
Calahonda – Lorca		1	368
	Lorca - Parque Arqueologico la Alcudia		121
	Parque Arqueologico la Alcudia – Elche	1	5
	Elche – Sax		44
	Sax – Valencia	3	133
	Valencia – Cap de la Nau		121
	Cap de la Nau - Benidorm		50
	Benidorm – Alicante	2	46
Alicante – Murcia		1	82
Murcia – Cartagena		1	49
Cartagena – Playa del Lastre			24
Palya del Lastre – La Manga del Mar Menor			20
Mar Menor – Calahonda			483
Összesen		9	1 546

Ugyanez térképen



Megálló Nijar-ban



Pár olvasó talán tudja, hogy falusi nyugdíjasként az utazási blogok írása mellett családtörténeti kutatással is foglalkozom. Ez utóbbi „vonalon” jutottam el Murcia tartomány felé autózva az Almeria melletti Nijar-ba, ahol a fiatalosan 82 éves Sárkány Czilchert-Mayr Ervin urat látogattam meg.




Ervin édesanyjával együtt fiatalkorában került Dél-Spanyolországba. Mai napig hibátlanul beszél magyarul. A ház, ahol fogadott, egy nagyon szép, polgári berendezésű épület, tele az ősök történelmét bemutató emlékekkel. Az ősök itt konkrétan négy családot jelentenek: a Czilchert, Fackh, Mayr, Pöltenberg családokat. Akit érdekelnek a részletek, az a lábjegyzetben található linken olvashat a szereplőkről.¹

Itt és most csak egy Spanyolországban élt rokont emelek ki. Ő Czilchert-Mayr Aurél, Sárkány Ervin 2004-ben elhunyt nagybátyja.

A szélesebb kontextus: a madridi Királyi Követség 1945 után

A követség épülete a háború végén lefoglalásra került, de 1949-től ismét működni kezdett, részben Habsburg Ottó közbenjárására és Franco tábornok támogatásával. Az élére Marosy Ferenc egykori diplomata került, aki "királyi követként" tevékenykedett. Ez a követség lett az egyetlen olyan emigráns magyar képviselő, amelyet egy befogadó állam hivatalosan is elismert.



Marosy Ferenc és az egykori királyi követség épülete a madridi Paseo de la Castellana 49. szám alatt.

A követség fő feladata a spanyolországi magyar emigráció segítése volt. Marosy Ferenc és munkatársai hivatalos útleveleket állítottak ki a papírok nélkül maradt magyar menekülteknek, jogsegélyszolgálatot tartottak fenn, és igyekeztek összefogni a széttagolt magyar közösséget. Emellett szerepet játszottak a magyar kultúra ápolásában is, például Marosy Ferenc kezdeményezésére magyar adás indult a spanyol rádióban, ahol többek között Nyíró József is felolvasott.

¹ <https://kirandulasok-a-costa-del-sol-rol.hu/kozep-europa/viii-a-vidovszky-csalad-nehany-oldalaga/>

A madridi Magyar Királyi Követség 1969-ig működött ebben a félhivatalos formában, egészen addig, amíg Spanyolország fel nem vette a hivatalos diplomáciai kapcsolatokat a Magyar Népköztársasággal.

Czilchert Aurél 1941-ben megkapta a II. osztályú német Vaskeresztet. 1944. júliusában pedig a Kormányzói Dicsérő Elismerést a hadiszalagon a kardokkal. Későbbi sorsáról ezt találtam:

„Czilchert Aurél magyar királyi tüzér főhadnagy, a sikeres csallóközi polihisztor [Czilchert Róbert] unokája, a [II. világ-]háború végjátzmájában alakulatával Nyugatra sodródott, és nem tért haza az összeomlás követően. Néhány év ausztriai és németországi hányattatás után érte a hír, hogy Szántai ezredes, madridi katonai attasé, megállapodott a spanyol kormány illetékeseivel, háborús tapasztalattal rendelkező, szolgálaton kívüli magyar katonatisztek spanyolországi alkalmazásáról. (...)

Czilchert főhadnagy ekkor került Spanyolországba, ahol a vendégszolgálat letöltése után a Magyar Királyi Követség állományába lépett. Madridban ugyanis a helsinki állomáshelyéről ide menekült Marosy Ferenc követ felújította a magyar királyi külképviselet működését. Ezt a spanyol kormány „de facto” elismerte (...). A jól képzett, kiválóan szervező katonatiszt hamarosan a követ jobbkeze lett, ellátva a konzuli és a katonai attaséi feladatokat. Az 1956-os forradalom híre nemcsak a magyar emigrációt, hanem a spanyol politikai vezetőket is lelkesítette. Franco tábornok, államfő felhívására elkezdődött egy önkéntes légió szervezése egy szovjetellenes felkelés támogatására. Mint Czilchert Aurél elmondotta, rövid idő alatt 13.000 (sic!) spanyol tiszt jelentkezett (...).

A Murciai régió

A Murcia régió (hivatalosan Región de Murcia) egyike Spanyolország 17 autonóm közösségének, amely az ország délkeleti részén, a Földközi-tenger partján fekszik. Viszonylag kis területű, mégis rendkívül változatos tájakkal, gazdag történelemmel és kultúrával rendelkezik.

Földrajz és Éghajlat

- Elhelyezkedés: Északon Kasztília-La Mancha és Valencia, nyugaton Andalúzia (Granada és Almería megyék), délen a Földközi-tenger határolja.
- Domborzat: A régió nagy részét hegyvidékek jellemzik (pl. a Betikai-hegység része, mint a Sierra Espuña vagy a Sierra de Ricote), de jelentős síkságok és völgyek is találhatóak, különösen a Segura folyó

mentén. A tengerpart mintegy 250 km hosszú, és számos öblöt, sziklás partszakaszt, valamint homokos strandot kínál. Különlegessége a Mar Menor, Európa legnagyobb sós vizű lagúnája, amelyet egy keskeny földszáv, a La Manga del Mar Menor választ el a Földközi-tengertől.

- Éghajlat: Tipikus mediterrán éghajlat jellemzi, forró és száraz nyarakkal, valamint enyhe telekkel. A napsütéses órák száma rendkívül magas, Spanyolország egyik legszárazabb régiója, ami nagyban befolyásolja a mezőgazdaságot és az öntözés fontosságát.



Murcia tartomány címere

Gazdaság

- Mezőgazdaság: A "Európa kertje" becenevet is viselő Murcia régió Spanyolország egyik legfontosabb agrárterülete. Intenzív öntözéses gazdálkodás folyik, ahol nagy mennyiségben termelnek citrusfélét (narancs, citrom), zöldségeket (paradicsom, paprika, saláta), gyümölcsöket és virágokat. A mezőgazdasági termékek exportja jelentős.
- Idegenforgalom: A hosszú tengerpart és a napsütéses időjárás vonzza a turistákat, különösen a Mar Menor környékére, valamint a La Manga del Mar Menor üdülőhelyre. A golf-turizmus is egyre népszerűbb.

- Ipar: A régióban az élelmiszeripar (feldolgozott gyümölcsök és zöldségek), a vegyipar és a kerámiaipar is jelen van.
- Kereskedelem és szolgáltatások: A regionális főváros, Murcia, a szolgáltató szektor központja.

Népeség és Városok

A régió lakossága körülbelül 1,5 millió fő, melynek jelentős része a fővárosban, Murciában él.

További fontos városok:

- Cartagena: Jelentős kikötőváros, gazdag római kori múlttal és tengeri hagyományokkal. Fontos haditengerészeti bázis.
- Lorca: A "barokk város" néven is ismert, számos történelmi épülettel és jelentős húsvéti felvonulásokkal.

Történelem és Kultúra

Murcia gazdag és összetett történelemmel rendelkezik. Területét már az ókorban is lakták ibérek, föníciaiak, görögök és karthágóiak. Jelentős római jelenlét volt (Cartagena fontos kikötője volt). A mórok hódítása után (VIII. század) a régió virágzó időszakot élt át, fejlett mezőgazdasággal és öntözőrendszerekkel. Az arab hatás a mai napig tetten érhető a helyi dialektusban, építészetben és mezőgazdasági módszerekben. A XIII. században Kasztíliai III. Ferdinánd hódította vissza a területet.

Valencia tartomány

A régió három megyéből áll, melyek mindegyike sajátos arculattal rendelkezik:

Megye	Jellegzetesség	Főbb városok
Castellón	Északon fekszik, vadabb tengerpartokkal (<i>Costa del Azahar</i>) és Spanyolország egyik leghegyvidékibb belső területével.	Castellón de la Plana, Peñíscola
Valencia	A központi rész, a kultúra, a selyem és a paella hazája. Itt található a régió fővárosa is.	Valencia, Sagunto, Gandía
Alicante	Délen fekszik, a leghíresebb turisztikai központokkal (<i>Costa Blanca</i>) és a legtöbb napsütéssel.	Alicante, Benidorm, Elche

Tájegységek és természet

A régió földrajza kettősséget tükröz:

- **A partvidék (Litoral):** Hosszú, homokos strandok váltakoznak sziklás öblökkel. Itt található az **Albufera Nemzeti Park**, egy hatalmas édesvízű tó Valencia mellett, ahol a híres kerek szemű rizst termesztik.

- **A hegyvidék (Interior):** Sokan meglepődnek, de Valencia régió rendkívül hegyes. Olyan eldugott középkori falvakat találni itt, mint **Morella** vagy **Guadalest**, melyek sasfészekként ülnek a sziklákon.

Kultúra és identitás

A valenciaiak büszkék kettős identitásukra.

- **Nyelv:** Két hivatalos nyelv van: a spanyol (castellano) és a **valenciai** (a katalánhoz nagyon hasonló nyelvjárás). A falvakban és a kulturális életben a valenciai dominál.
- **Tűzimádat:** Ha létezik közös vonás, az a pirotechnika iránti rajongás. Legyen szó a valenciai *Fallas*-ról vagy az alicantei *Fogueres*-ről, minden ünnep hatalmas durrogással, petárdákkal és tűzzel ér véget.



Valencia, 2025. március első fele

- **Ünnepek:** A *Moros y Cristianos* (Mórok és Keresztények) felvonulások szinte minden városban láthatók, emlékezve a középkori harcokra.

Gasztronómia: A rizs az úr

Valencia nem csak a paella hazája, hanem a rizs elkészítésének ezerféle módjáié:

- **Paella Valenciana:** Az igazi, eredeti recept csirkével, nyúllal és babbal készül (nem tenger gyümölcseivel!).

- **Arroz a banda:** Halas alaplében főtt rizs, Alicante környékén a legnépszerűbb.
- **Édességek:** A régió déli része a **Turrón** (mézes-mandulás édesség) központja, míg Alboraya a **Horchata** (mandulapalka-ital) szülőföldje.
- **Citrusfélék:** A "Valenciai Narancs" világszerte fogalom, a tájat télen is narancssárgába borítják az ültetvények.

Miért érdemes ide jönni?

Mert mindenki megtalálja a számítását:

- **Valencia városában** a gótika és a futurizmus találkozik.
- **Alicantében** a kikötői élet és a várak dominálnak.
- **Castellónban** pedig a csendesebb, autentikusabb spanyol falvakat fedezheted fel.

Érdekesség: Valencia régióban található Európa egyik legnagyobb pálmaligete (**El Palmeral de Elche**), amely szintén az UNESCO Világörökség része.

Telki, 2026. január 3.

Réthy Imre